

# Strategický rozvojový dokument města Libáň 2020 až 2025



Schváleno zastupitelstvem města dne 29.1.2020.

# 1 Obsah

2	Úvod .....	3
3	Informace o městě .....	4
3.1.1	Historie města .....	4
3.1.2	Obecné informace .....	5
3.1.3	Demografie .....	5
3.1.4	Bydlení .....	7
3.1.5	Ekonomické údaje .....	8
3.1.6	Kulturní a historické atraktivity města .....	10
4	Návrhová část .....	12
4.1	Plánované rozvojové projekty .....	13
5	Implementační část .....	15

## 2 Úvod

Strategie rozvoje města Libáň představuje střednědobý koncepční dokument na období let 2020 – 2025. Strategie popisuje hlavní problémy a předpoklady rozvoje města a formuluje možná řešení.

Zpracovaný program se člení na analytickou a návrhovou část. V analýze jde především o zhodnocení aktuální situace a předchozího vývoje v jednotlivých oblastech života města.

Návrhová část pak vyjadřuje představu o rozvoji města a formuluje způsob jejího dosažení. Základní součásti návrhové části jsou tvořeny strategickou vizí, cíli a opatřeními. Součástí návrhové části je seznam konkrétních projektů a aktivit, které povedou k naplnění vize rozvoje města.

Strategie představuje podklad pro rozhodování orgánů města v rozvojových záležitostech. Zpracování dokumentu také posiluje šance města získat finanční prostředky z dotací ze státního rozpočtu i fondů EU.

## 3 Informace o městě

### 3.1.1 Historie města

Město Libáň leží na říčce Bystřici v jižní části bývalého okresu Jičín ve vzdálenosti 17 km od tohoto města. V současné době se skládá z pěti samostatných celků, a to z původního městečka Libáně a obcí Psinice, Křešice, Zliv a Kozodírky. V současné době má město okolo 1 700 stálých obyvatel a s přidruženými obcemi se rozkládá na 3 476 ha. Charakter města je zemědělsko-průmyslový, zároveň město slouží, vzhledem ke své geografické poloze (leží v blízkosti Českého ráje), k rekreačním účelům.

Libáň je starobylé město v listinách XIV. století nazývaná Lubaň, později Ljuban.

Kdy a jakým způsobem vznikla, není známo. Velmi starý původ lze odvodit z bohatých archeologických nálezů ze starší i mladší doby kamenné, z doby bronzové a z dob římského císařství. Městem je nazývána od roku 1340, a to v posledním pořízení Arnošta ze Staré.

Dějiny města jsou dále úzce spjaty s majiteli hradu Staré, kteří město vlastnili. Největšího rozkvětu dosáhlo město, když jeho majitelem byl Jiří Pruskovský z Pruskova. Tento šlechtic dosáhl u císaře roku 1574 opětovného povýšení Libáně na město. Maxmilián II. udělil Libáni zároveň znak s právem pečetit červeným voskem, dále pak právo dvou výročních trhů a povolení vybírání mýta.

Městská kronika je vedena od roku 1860, kdy Libáň patřila ke kraji jičínskému okresu libáňskému. V období první republiky byla Libáň okresním městem s těmito institucemi:

okresní soud, okresní hospodářská záložna a berní úřad.

Devatenácté a dvacáté století přinesla městu další rozvoj, začíná se prosazovat průmysl. V roce 1870 je založen cukrovar, rozvíjí se výroba kuřáckých potřeb a nábytkového kování. Rozšiřuje se také spolková činnost. Vedle ochotnického spolku, připomínaného již roku 1760, zahajuje svou činnost roku 1870 libáňská dechová hudba, roku 1881 vzniká hasičský záchranný sbor a roku 1888 je založena tělovýchovná jednota.

Městem byla Libáň do roku 1945, kdy o svůj statut opět přišla, přestože byla až do roku 1951 soudním okresem. Statut města byl Libáni udělen na žádost obecního zastupitelstva Parlamentem České republiky 26. 11. 1999.

## 3.1.2 Obecné informace

Následující tabulka stručně přibližuje základní informace o městě.

**Obecná charakteristika**

	<b>31. 12. 2018</b>
Typ obce	město
Obec s rozšířenou působností	Jičín
Pověřený obecní úřad	Kopidlno
Pracoviště finančního úřadu	Jičín
Katastrální pracoviště	Jičín
Matriční úřad	Libáň
Katastrální plocha (ha)	1967,45
Počet katastrů	4
Počet částí obce	5
Nadmořská výška (m nad mořem)	238
První písemná zpráva (rok)	1340

## 3.1.3 Demografie

Kapitola se přehlednou formou tabulek a grafů věnuje demografické charakteristice města.

**Stav obyvatel**

Období: 31. 12. 2018

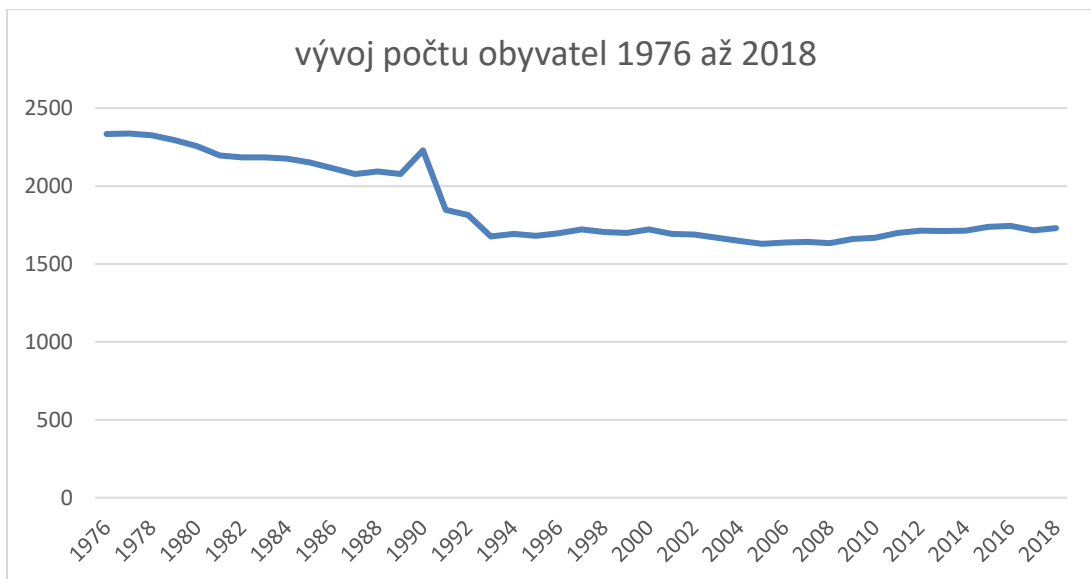
	<b>Celkem</b>	<b>Muži</b>	<b>Ženy</b>
Počet obyvatel	1 764	866	898
v tom ve věku (let)			
0-14	281	160	121
15-64	1 124	561	563
65 a více	359	145	214
Průměrný věk (let)	42,4	40,2	44,6

**Pohyb obyvatel**

Období: 2018

	<b>Celkem</b>	<b>Muži</b>	<b>Ženy</b>
Živě narození	19	9	10
Zemřelí	16	.	.
<b>Přirozený přírůstek</b>	3	.	.
Přistěhovalí	69	37	32
Vystěhovalí	38	19	19
<b>Přírůstek stěhováním</b>	31	18	13
<b>Celkový přírůstek</b>	34	.	.
Sňatky	11	.	.
Rozvody	4	.	.

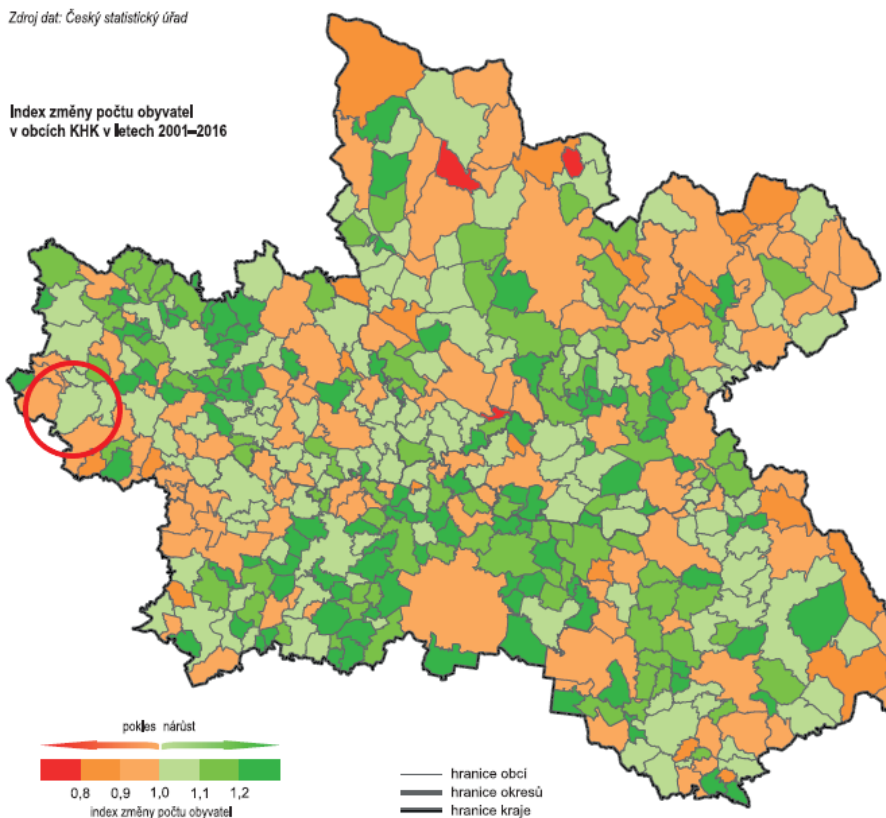
**Graf vývoje počtu obyvatel města dle ČSÚ**



**Změna v počtu obyvatel srovnání s okolními obcemi za roky 2001 – 2016, zvýrazněno město Libáň, dle publikace Královehradecký kraj v mapách**

Zdroj dat: Český statistický úřad

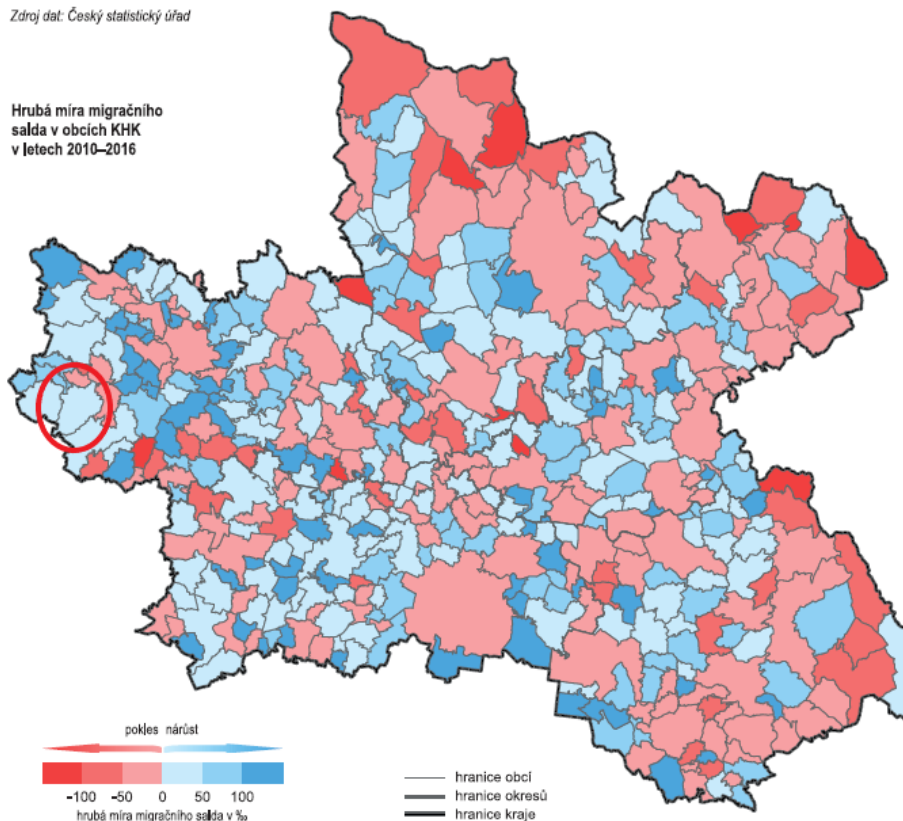
Index změny počtu obyvatel  
v obcích KHK v letech 2001–2016



### Vývoj migračního salda v letech 2010 – 2016, zvýrazněno město Libáň, dle publikace Královehradecký kraj v mapách

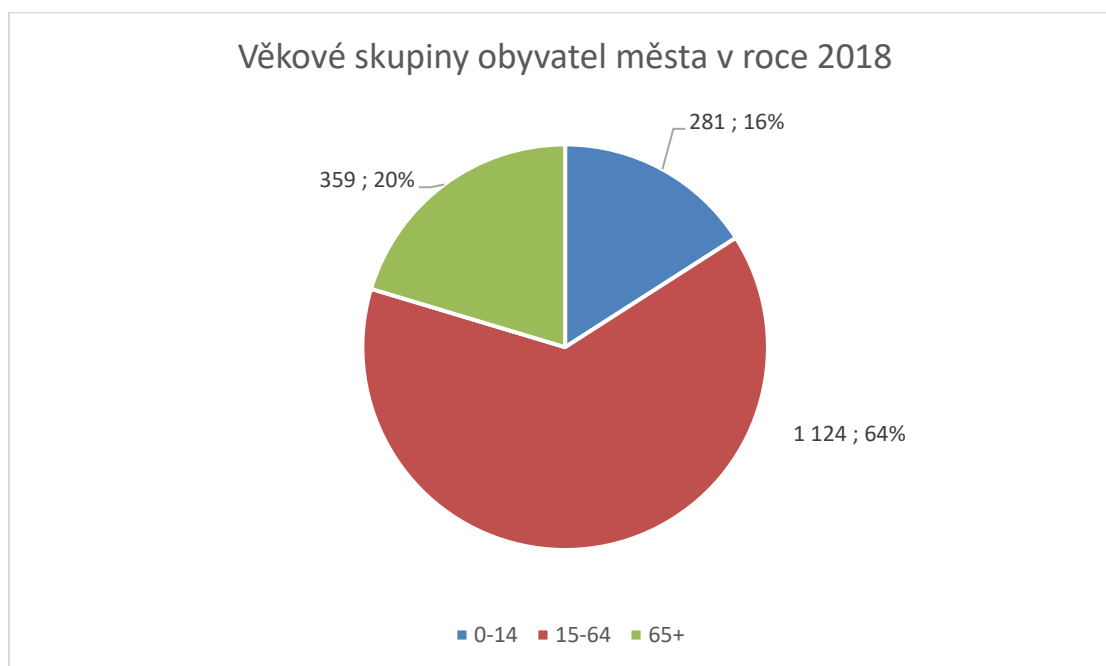
Zdroj dat: Český statistický úřad

Hrubá míra migračního salda v obcích KHK v letech 2010–2016



#### 3.1.4 Bydlení

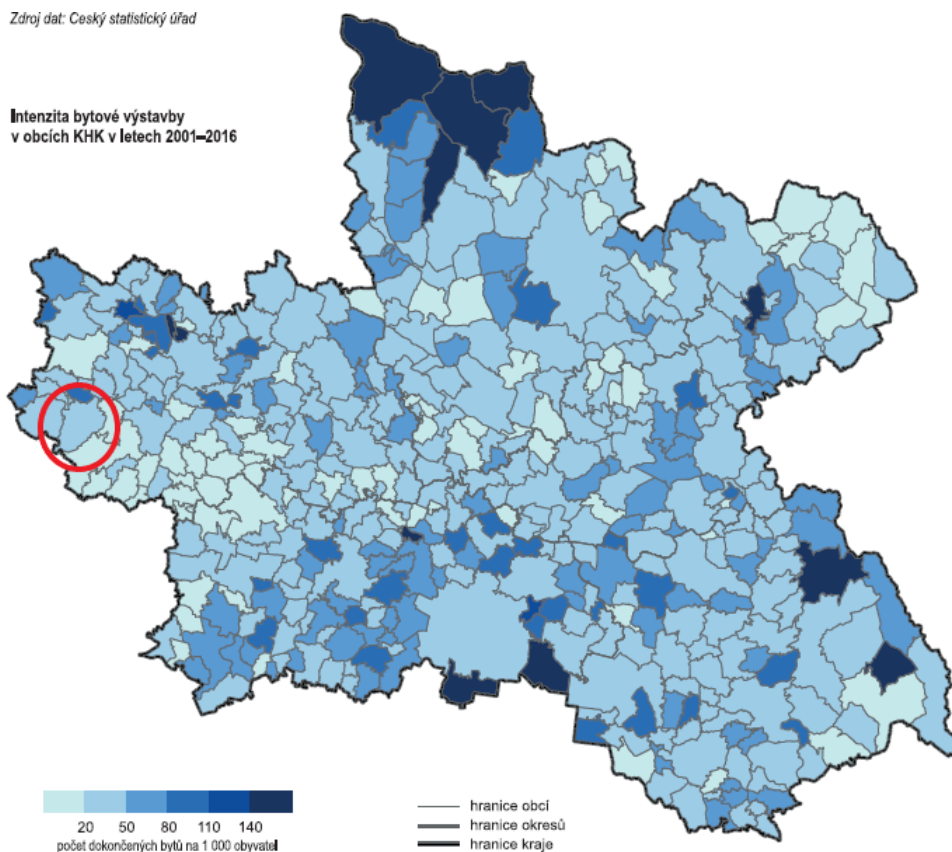
Kapitola přibližuje základní data o oblasti bydlení v obci.



## Intenzita bytové výstavby a srovnání v rámci kraje v letech 2001 – 2016, dle publikace Královehradecký kraj v mapách

Zdroj dat: Český statistický úřad

Intenzita bytové výstavby  
v obcích KHK v letech 2001–2016



### 3.1.5 Ekonomické údaje

Následující tabulky a grafy přibližují údaje o ekonomické aktivitě v obci.

#### Druhy pozemků (ha)

	31. 12. 2017	31. 12. 2018
<b>Celková výměra</b>	1 967,45	1 967,45
<b>Zemědělská půda</b>	1 500,39	1 500,34
Orná půda	1 201,58	1 201,53
Chmelnice	-	-
Vinice	-	-
Zahrada	41,85	41,85
Ovocný sad	34,64	34,64
Trvalý travní porost	222,32	222,32
<b>Nezemědělská půda</b>	467,06	467,12
Lesní pozemek	252,43	252,43
Vodní plocha	47,21	47,21
Zastavěná plocha a nádvoří	46,62	46,46
Ostatní plocha	120,81	121,02



## Podnikatelské subjekty podle převažující činnosti

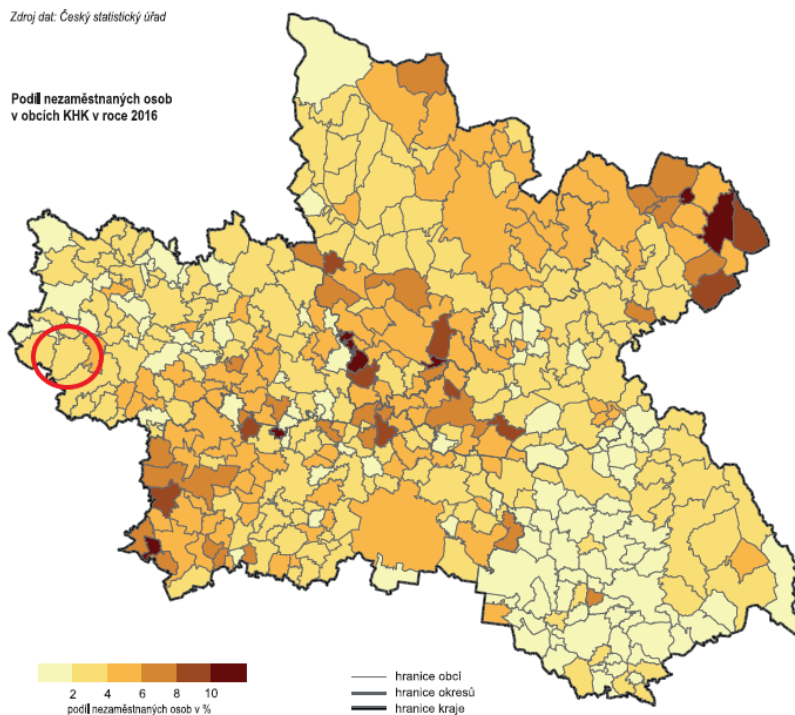
Období: 31. 12. 2019

	Registrované podniky	Podniky se zjištěnou aktivitou
<b>Celkem</b>	395	211
A Zemědělství, lesnictví, rybářství	21	15
B-E Průmysl celkem	66	33
F Stavebnictví	27	13
G Velkoobchod a maloobchod; opravy a údržba motorových vozidel	91	34
H Doprava a skladování	17	11
I Ubytování, stravování a pohostinství	18	10
J Informační a komunikační činnosti	8	5
K Peněžnictví a pojišťovnictví	4	2
L Činnosti v oblasti nemovitostí	37	30
M Profesní, vědecké a technické činnosti	32	19
N Administrativní a podpůrné činnosti	13	8
O Veřejná správa a obrana; povinné sociální zabezpečení	5	3
P Vzdělávání	5	5
Q Zdravotní a sociální péče	4	4
R Kulturní, zábavní a rekreační činnosti	9	3
S Ostatní činnosti	27	11
X nezařazeno	.	.

## Míra nezaměstnanosti a její srovnání v rámci kraje rok 2016, dle publikace Královehradecký kraj v mapách

Zdroj dat: Český statistický úřad

Podíl nezaměstnaných osob v obcích KHK v roce 2016



### 3.1.6 Kulturní a historické atraktivity města

#### **Libáňská borovička**

Přes tři sta let starý památný strom nad městem "Na Horách", opředený pověstmi, symbol města. Místo schůzek milenců a věčný námět pro malíře, básníky, spisovatele a fotografy.



#### **Kostel sv. Ducha**

Barokní stavba, postavená v letech 1755 - 1757 na místě bývalé dřevěné kaple Josefem Hagerem, spolupracovníkem I. K. Dientzenhofera. Z této doby pocházejí i vzácné varhany, kompletně renovované v roce 1998. S farou a kaplankou tvoří sídlo děkanského úřadu.

#### **Socha sv. Josefa**

Pochází z roku 1783. Původně stávala na náměstí, v roce 1925 přestěhována ke kostelu sv. Ducha.

#### **Pomník Mistra Jana Husa**

Stojí na náměstí Svobody. Dílo podle návrhu prof. Ladislava Šalouna, autora Husova památníku na Staroměstském náměstí v Praze, vytvořil sochař František Bílek z Podhorního Újezda z tvrdého královédvorského pískovce. Slavnostní odhalení pomníku se uskutečnilo dne 6. července 1925. V roce 1938 byla do podstavce pomníku vložena prst z bojišť legionářů a zakryta deskou s nápisy: Slovensko, Zborov, Vouziers, Doss'Alto, Těšínsko, s Medkovým veršem: "Tam leží s úsměvem na zvadlých rtech sta našich bratří - ale věčný život budiž dán národu pokořenému."



#### **Pomník Karla Havlíčka Borovského**

U chodníku ke škole byl zhotoven na návrh besedy "Havlíček". Navrhl a provedl jej Jaroslav Jedlička, sochař z Vojic. Pomník byl slavnostně odhalen 29. června 1909.

### **Další kulturní památky**

Socha sv. Jana Nepomuckého - u kostela na původním hřbitově

Socha Ecce Homo - před farou

Socha P. Marie Immaculaty - ulice Emlerova

Socha sv. Jana Nepomuckého - při silnici do Údrnic "Na Horách"

### **Areál kostela sv. Jiří ve Psenicích**

Původně gotický kostel ze 14. století byl upraven kolem roku 1870. V areálu kostela je hřbitov a urnový háj. Dominantu tvoří dřevěná zvonice z roku 1600. Při opravných pracích v roce 1950 byly v základech zvonice nalezeny kostry lidí, jejichž stáří bylo odhadnuto na 1000 let (pravděpodobně hromadný hrob vyhubeného rodu Vršovců).



### **Kostel Nalezení sv. Kříže ve Zlivi**

Stavba ze 2. poloviny 13. století. Loď kostela byla barokně upravena v 18. století.



## 4 Návrhová část

### STRATEGICKÁ VIZE

Město Libáň chce být v budoucnosti atraktivním dynamicky se rozvíjejícím městem s akcentem dlouhodobě udržitelného rozvoje, založeným na partnerském soužití občanů, spolků, ale také podnikatelů s kvalitním prostředím a životními podmínkami na vysoké úrovni. Stejně tak bude vyhledávaným místem pro bydlení a podnikatelské aktivity a městem přívětivým k životnímu prostředí.

Cílem je postupné zlepšování podmínek pro život v obci, pro spokojenost občanů a zvyšování pocitu sounáležitosti občanů s obcí.

### Specifické cíle

SC 1. Rozvoj občanských iniciativ a života ve městě

SC 2. Zkvalitnění technické infrastruktury a prostředí pro život

SC 3. Zvýšení konkurenceschopnosti města v regionu a přístup k životnímu prostředí

#### SC 1. Rozvoj občanských iniciativ a života ve městě

- A) využití potenciálu kapacit městských budov
- B) Podpora společenského života ve městě
- C) Podpora spolkového života a spolupráce se školou

#### SC 2. Zkvalitnění technické infrastruktury a prostředí pro život

- A) Zkvalitnění dopravní infrastruktury
- B) Odkanalizování a ČOV
- C) Řešení nakládání s odpady
- D) Efektivní využívání stávající infrastruktury
- E) Podpora rozvoje a modernizace základní školy

#### SC 3. Zvýšení konkurenceschopnosti města v regionu a přístup k životnímu prostředí

- A) Řešení bezpečnosti a zatížení místních komunikací dopravou
- B) Efektivní spolupráce v regionu
- C) Rozvoj podmínky pro bydlení
- D) Podpora malého podnikání
- E) Obnova a rozšíření zeleně města
- G) Podpora aktivit v oblasti životního prostředí

## 4.1 Plánované rozvojové projekty

V návaznosti na stanovené cíle byly vybrány následující významné rozvojové projekty pro město. Jedná se pouze o výběr, nikoliv konečný seznam všech plánovaných akcí.

### Základní škola

- Vybudování odborné učebny ZŠ
- Zajištění bezbariérovosti ZŠ
- Víceúčelové sportoviště na zahradě školy
- Vzduchotechnika pro kuchyň a jídelnu
- Výměna vnitřního osvětlení učeben – stará budova
- Pravidelný nákup nábytku pro 1.ročník
- Oprava soklu budovy MŠ
- Vybavení MŠ (nábytek, stoly, židličky, lehátka, didaktické pomůcky a pomůcky pro zkvalitnění výuky dětí)
- Oplocení školního pozemku + brána
- Oprava čelní fasády ZŠ (navrácení původního vzhledu)
- Rekonstrukce + vybavení školní kuchyně
- Rekonstrukce + modernizace školní tělocvičny
- Modernizace učeben ZŠ (např. vybavení, nábytek apod.)
- Rekonstrukce sociálních zařízení v nové budově
- Vybudování venkovní učebny na zahradě ZŠ
- Instalace protihlukových opatření v tělocvičně
- Rekonstrukce elektroinstalace a vnitřního osvětlení v budově ZŠ

### Infrastruktura

- Realizaci kanalizace s ČOV – Křešice
- Realizace kanalizace – Psinice
- Postupná výměna a modernizace pouličního (veřejného) osvětlení
- Vybudování infrastruktury pro nové parcely v lokalitě Na Tržišti
- Realizace kanalizace Zliv
- Realizace kanalizace Kozodírky

### Správa budov

- Realizace bezbariérovosti (výťah) – Zdravotní středisko
- Rekonstrukce budovy č.p.15 - Sociální bydlení
- Rekonstrukce interiéru – Kulturní dům + technické vybavení (ozvučení, vybavení apod.)
- Modernizace vybavení provozu restaurace Radnice + kuchyň a zázemí
- Generální oprava systému ÚT – kulturní dům
- Postupná oprava ubytovny
- Oprava střechy, výměna oken a zateplení – hasičská zbrojnice Libáň
- Rekonstrukce budovy - hasičská zbrojnice Křešice
- Vybudování Muzea a expozice pro obec
- Rekonstrukce sklepních prostor MěÚ Libáň

### Komunikace

- Úprava vjezdu do náměstí po budově č.p. 62
- Chodníky v ulici Emlerova
- Chodníky na Sídlišti
- Oprava chodníku na ul. Jičínská (od Štěpnice k náměstí)
- Opravy povrchů komunikací na Sídlišti
- Celková rekonstrukce ulice Sportovní
- Celková rekonstrukce ulice Na Ženichově

- Oprava povrchu komunikace kolem vodní nádrže
- Opravy mostků a propustků
- Oprava chodníku Lindnerova ul.
- Vybudování cyklostezky a stezky
- Budování veřejných prostranství v obcích (klidová zóna + Workout hřiště)
- Chodníky ve Psinících a Křešicích

#### Kultura a sport

- Finanční podpora spolků
- Výměna umělého povrchu na sportovišti + opravy zařizovacích předmětů a oplocení
- Výstavba víceúčelového objektu pro potřeby TJ Sokol Libáň

#### Sportoviště

- V případě možnosti dotace, realizovat rekonstrukci koupaliště na umělou nádrž (menší nádrž, filtrační stanice, sprchy atd.)

#### Ostatní

- Obnova vybavení hasičské techniky - vozový park
- Dokončení rekonstrukce hřbitovní zdi ve Zlivi
- Řešení strategie prevence kriminality
- Kamerový systém (rozšíření)
- Technické vybavení pro cykloturistiku – realizace pomocí chytrých technologií
- Oprava soch (např. K.H. Borovský v parku u školy)
- Na území Libáňska zmírnění dopadů změny klimatu a sucha (například výsadbou zeleně a dalších opatření)
- Obnova kulturních památek a sakrálních staveb
- Liniové výsadby zeleně
- Obnova ovocných sadů Na Horách
- Rekonstrukce kostela sv. Ducha v Libáni (+ přilehlých budov - fara atd.)

## 5 Implementační část

Program rozvoje města Libáň byl zpracován na základě analýzy dat týkajících se města. Při zpracování byla využita data z veřejně dostupných zdrojů a interních datových zdrojů města.

Dokument bude pravidelně vyhodnocován vždy k 30.11. daného kalendářního roku. Vyhodnocení bude zajišťovat starosta. V pravidelných intervalech vždy jednou za dva roky pak bude probíhat pravidelná aktualizace dokumentu se zaměřením na aktualizaci dostupných dat a návrhové části dokumentu. Bude zajištěno vedením města. První termín aktualizace je plánován k datu 31.11.2020.

Strategický rozvojový dokument pro období 2020-2025 byl projednán a schválen na jednání zastupitelstva města.